

Филиал публично-правовой компании "Роскадастр" по Брянской области

полное наименование органа регистрации прав

Выписка из Единого государственного реестра недвижимости об объекте недвижимости

Сведения о характеристиках объекта недвижимости

На основании запроса от 20.01.2026, поступившего на рассмотрение 20.01.2026, сообщаем, что согласно записям Единого государственного реестра недвижимости:

Раздел 1 Лист 1

Земельный участок			
вид объекта недвижимости			
Лист № 1 раздела 1	Всего листов раздела 1: 3	Всего разделов: 4	Всего листов выписки: 8
20.01.2026г. № КУВИ-001/2026-5230542			
Кадастровый номер:	32:06:0190103:683		
Номер кадастрового квартала:	32:06:0190103		
Дата присвоения кадастрового номера:	26.04.2021		
Ранее присвоенный государственный учетный номер:	данные отсутствуют		
Адрес:	Российская Федерация, Брянская область, Дятьковский муниципальный район, Слободищенское сельское поселение		
Площадь:	36504 +/- 184		
Кадастровая стоимость, руб.:	127033.92		
Кадастровые номера расположенных в пределах земельного участка объектов недвижимости:	данные отсутствуют		
Кадастровые номера объектов недвижимости, из которых образован объект недвижимости:	данные отсутствуют		
Кадастровые номера образованных объектов недвижимости:	данные отсутствуют		
Категория земель:	Земли сельскохозяйственного назначения		
Виды разрешенного использования:	сельскохозяйственное использование		
Сведения о кадастровом инженере:	Локтюшин Владимир Юрьевич, СНИЛС 069-040-596 69, договор на выполнение кадастровых работ от 09.04.2021 № 13341, дата завершения кадастровых работ: 22.04.2021 Попов Николай Владимирович, СНИЛС 066-939-853 30, договор на выполнение кадастровых работ от 17.07.2021 № 4, дата завершения кадастровых работ: 20.01.2022		
Сведения о лесах, водных объектах и об иных природных объектах, расположенных в пределах земельного участка:	данные отсутствуют		
Сведения о том, что земельный участок полностью расположен в границах зоны с особыми условиями использования территории, территории объекта культурного наследия, публичного сервитута:	данные отсутствуют		



ДОКУМЕНТ ПОДПИСАН
ЭЛЕКТРОННОЙ ПОДПИСЬЮ


Сертификат: 0091AAF5A599507BC7E6D39D2DFA052F9A

Владелец: ФЕДЕРАЛЬНАЯ СЛУЖБА ГОСУДАРСТВЕННОЙ
РЕГИСТРАЦИИ, КАДАСТРА И КАРТОГРАФИИ
Действителен: с 16.09.2025 по 10.12.2026

полное наименование должности

инициалы, фамилия

Земельный участок			
вид объекта недвижимости			
Лист № 2 раздела 1	Всего листов раздела 1: 3	Всего разделов: 4	Всего листов выписки: 8
20.01.2026г. № КУВИ-001/2026-5230542			
Кадастровый номер:		32:06:0190103:683	
Сведения о том, что земельный участок расположен в границах особой экономической зоны, территории опережающего развития, зоны территориального развития в Российской Федерации, игровой зоны:		данные отсутствуют	
Сведения о том, что земельный участок расположен в границах особо охраняемой природной территории, Байкальской природной территории и ее экологических зон, лесопарковом зеленом поясе, охотничьего угодья, лесничества:		данные отсутствуют	
Сведения о расположении земельного участка и (или) расположенного на нем объекта недвижимости в границах территории, в отношении которой принято решение о резервировании земель для государственных или муниципальных нужд:		данные отсутствуют	
Сведения о результатах проведения государственного земельного надзора:		данные отсутствуют	
Сведения о расположении земельного участка в границах территории, в отношении которой утвержден проект межевания территории:		данные отсутствуют	
Условный номер земельного участка:		данные отсутствуют	
Сведения о принятии акта и (или) заключении договора, предусматривающих предоставление в соответствии с земельным законодательством исполнительным органом государственным органом власти или органом местного самоуправления, находящегося в государственной или муниципальной собственности земельного участка для строительства наемного дома социального использования или наемного дома коммерческого использования:		данные отсутствуют	
Сведения о том, что земельный участок или земельные участки образованы на основании решения об изъятии земельного участка и (или) расположенного на нем объекта недвижимости для государственных или муниципальных нужд:		данные отсутствуют	
Сведения о том, что земельный участок образован из земель или земельного участка, государственная собственность на которые не разграничена:		Земельный участок образован из земель или земельного участка, государственная собственность на которые не разграничена. В соответствии с Федеральным законом от 25 октября 2001 г. № 137-ФЗ "О введении в действие Земельного кодекса Российской Федерации" орган Администрация Дятьковского района Брянской области уполномочен на распоряжение таким земельным участком.	

полное наименование должности	 ДОКУМЕНТ ПОДПИСАН ЭЛЕКТРОННОЙ ПОДПИСЬЮ Сертификат: 0091AAF5A599507BC7E6D39D2DFA052F9A Владелец: ФЕДЕРАЛЬНАЯ СЛУЖБА ГОСУДАРСТВЕННОЙ РЕГИСТРАЦИИ, КАДАСТРА И КАРТОГРАФИИ Действителен: с 16.09.2025 по 10.12.2026	инициалы, фамилия

Земельный участок			
вид объекта недвижимости			
Лист № 3 раздела 1	Всего листов раздела 1: 3	Всего разделов: 4	Всего листов выписки: 8
20.01.2026г. № КУВИ-001/2026-5230542			
Кадастровый номер:		32:06:0190103:683	
Сведения о наличии земельного спора о местоположении границ земельных участков:		данные отсутствуют	
Статус записи об объекте недвижимости:		Сведения об объекте недвижимости имеют статус "актуальные"	
Особые отметки:		Граница земельного участка состоит из 2 контуров. Учетные номера контуров и их площади: 1 - 10157.64 кв.м, 2 - 26346.81 кв.м. Земельный участок подлежит снятию с государственного кадастрового учета по истечении пяти лет со дня его государственного кадастрового учета, если на него не будут зарегистрированы права. Сведения, необходимые для заполнения разделов: 2 - Сведения о зарегистрированных правах; 4 - Сведения о частях земельного участка, отсутствуют.	
Получатель выписки:		ВАЛЯЕВ ПАВЕЛ ВАЛЕРЬЕВИЧ, действующий(ая) на основании документа "" АДМИНИСТРАЦИЯ ДЯТКОВСКОГО РАЙОНА	



ДОКУМЕНТ ПОДПИСАН
ЭЛЕКТРОННОЙ ПОДПИСЬЮ

Сертификат: 0091AAF5A599507BC7E6D39D2DFA052F9A

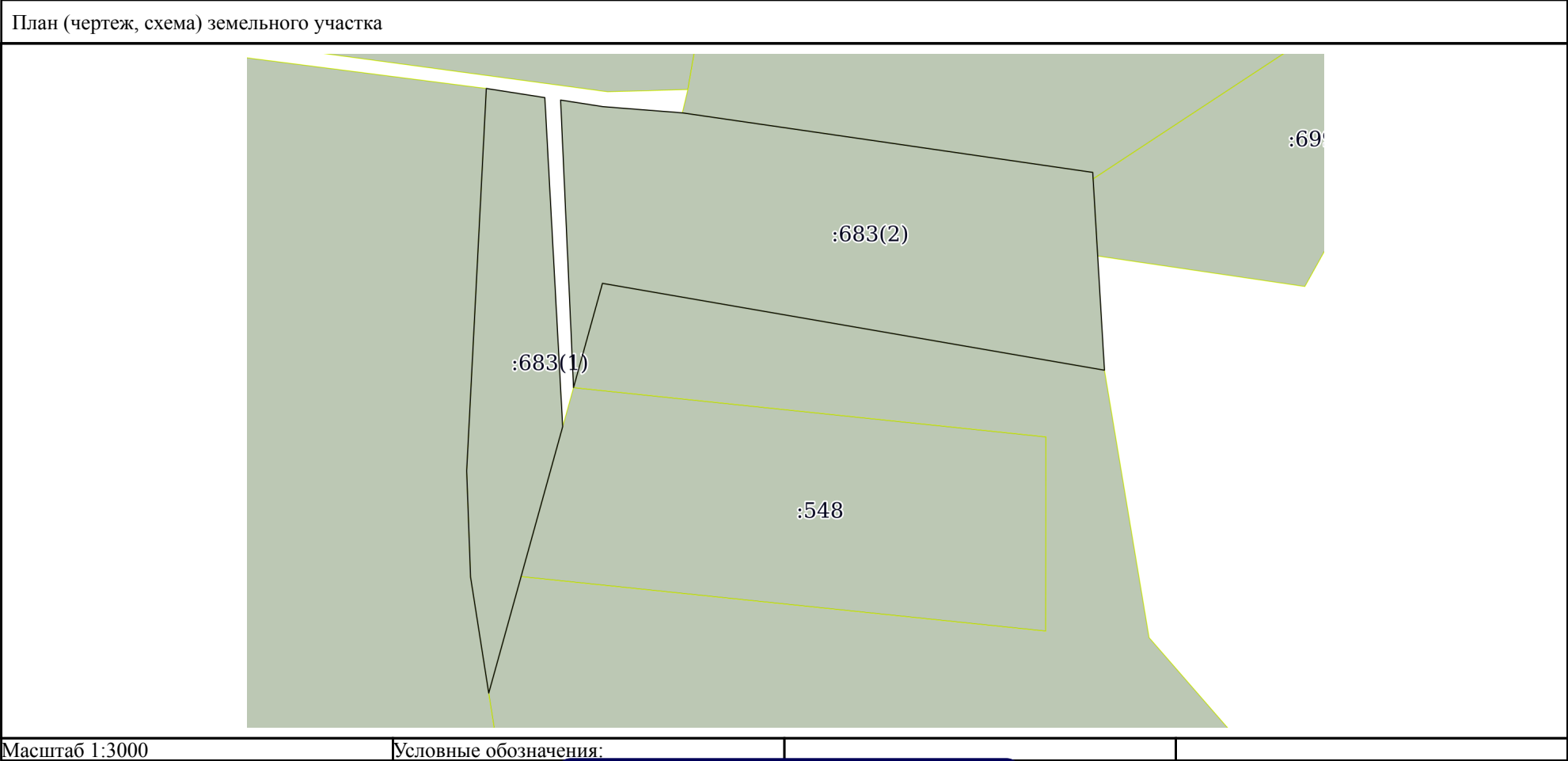
Владелец: ФЕДЕРАЛЬНАЯ СЛУЖБА ГОСУДАРСТВЕННОЙ
РЕГИСТРАЦИИ, КАДАСТРА И КАРТОГРАФИИ
Действителен: с 16.09.2025 по 10.12.2026

полное наименование должности

инициалы, фамилия

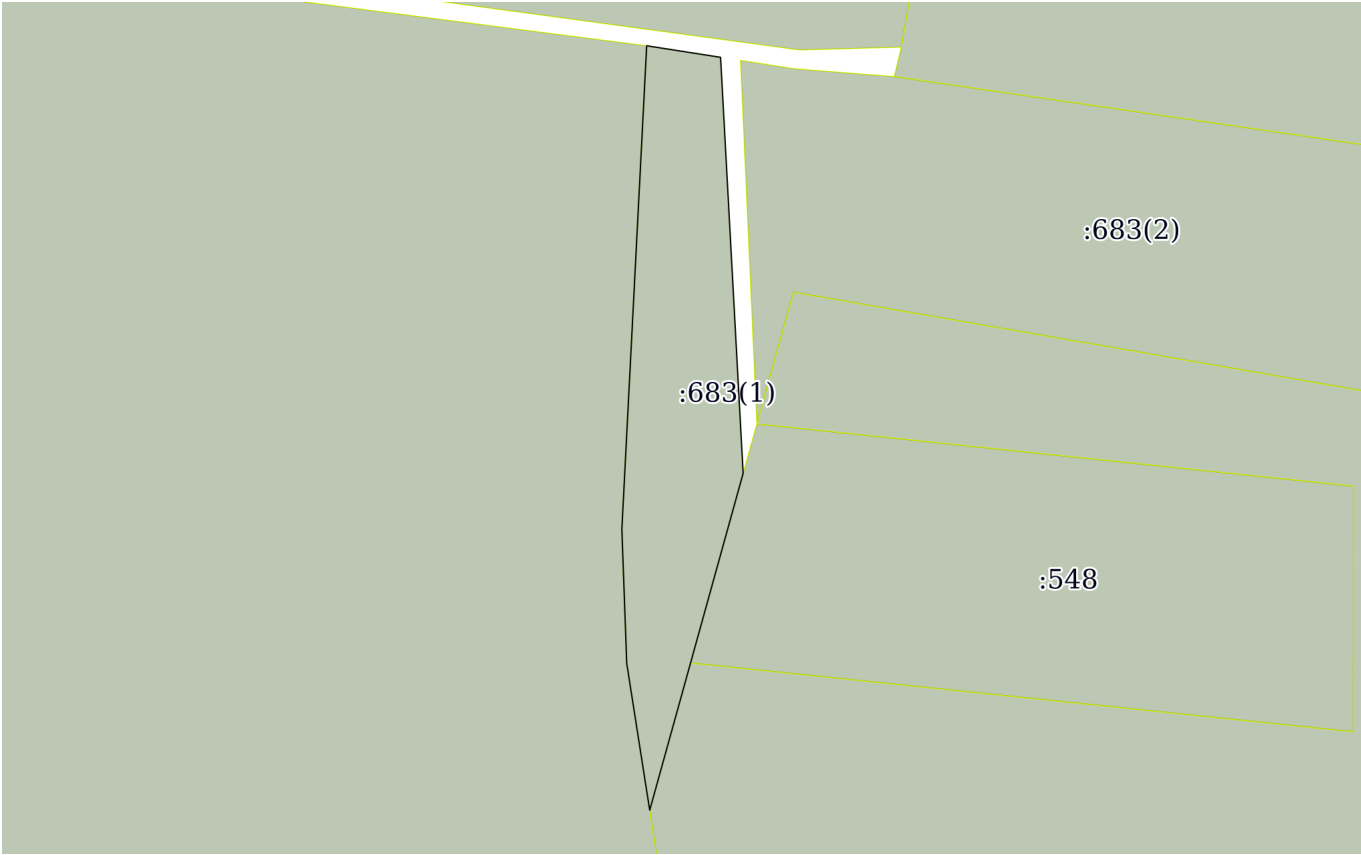
Выписка из Единого государственного реестра недвижимости об объекте недвижимости
Описание местоположения земельного участка

Земельный участок			
вид объекта недвижимости			
Лист № 1 раздела 3	Всего листов раздела 3: 3	Всего разделов: 4	Всего листов выписки: 8
20.01.2026г. № КУВИ-001/2026-5230542			
Кадастровый номер:		32:06:0190103:683	



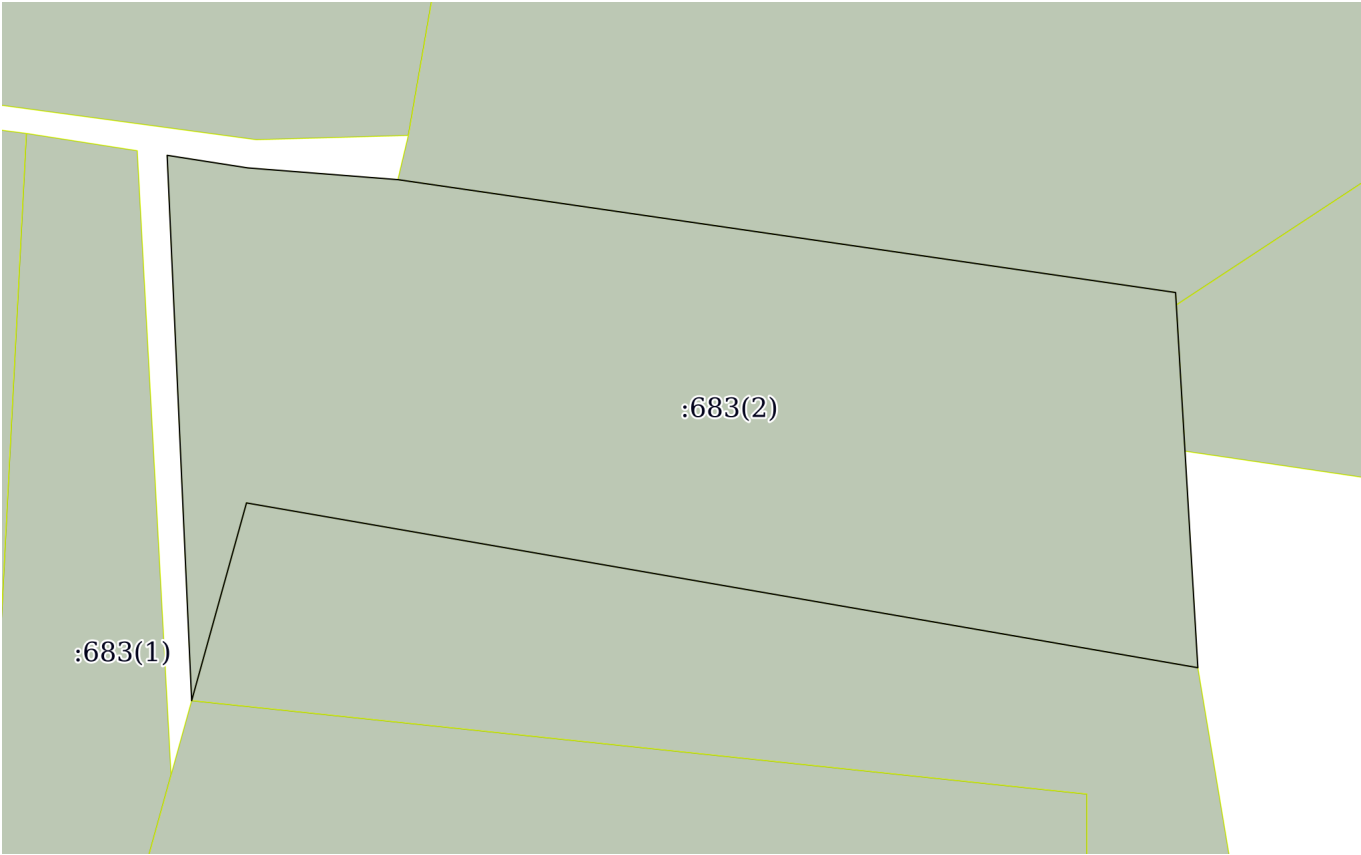
полное наименование должности		ДОКУМЕНТ ПОДПИСАН ЭЛЕКТРОННОЙ ПОДПИСЬЮ Сертификат: 0091AAF5A599507BC7E6D39D2DFA052F9A Владелец: ФЕДЕРАЛЬНАЯ СЛУЖБА ГОСУДАРСТВЕННОЙ РЕГИСТРАЦИИ, КАДАСТРА И КАРТОГРАФИИ Действителен: с 16.09.2025 по 10.12.2026	инициалы, фамилия
-------------------------------	--	--	-------------------

Земельный участок			
вид объекта недвижимости			
Лист № 2 раздела 3	Всего листов раздела 3: 3	Всего разделов: 4	Всего листов выписки: 8
20.01.2026г. № КУВИ-001/2026-5230542			
Кадастровый номер:		32:06:0190103:683	

			
Масштаб 1:3000	Условные обозначения:		

		ДОКУМЕНТ ПОДПИСАН ЭЛЕКТРОННОЙ ПОДПИСЬЮ	
полное наименование должности		Сертификат: 0091AAF5A599507BC7E6D39D2DFA052F9A	инициалы, фамилия
		Владелец: ФЕДЕРАЛЬНАЯ СЛУЖБА ГОСУДАРСТВЕННОЙ	
		РЕГИСТРАЦИИ, КАДАСТРА И КАРТОГРАФИИ	
		Действителен: с 16.09.2025 по 10.12.2026	

Земельный участок			
вид объекта недвижимости			
Лист № 3 раздела 3	Всего листов раздела 3: 3	Всего разделов: 4	Всего листов выписки: 8
20.01.2026г. № КУВИ-001/2026-5230542			
Кадастровый номер:		32:06:0190103:683	

	
Масштаб 1:2000	Условные обозначения:

полное наименование должности	 ДОКУМЕНТ ПОДПИСАН ЭЛЕКТРОННОЙ ПОДПИСЬЮ Сертификат: 0091AAF5A599507BC7E6D39D2DFA052F9A Владелец: ФЕДЕРАЛЬНАЯ СЛУЖБА ГОСУДАРСТВЕННОЙ РЕГИСТРАЦИИ, КАДАСТРА И КАРТОГРАФИИ Действителен: с 16.09.2025 по 10.12.2026	инициалы, фамилия

Выписка из Единого государственного реестра недвижимости об объекте недвижимости
Описание местоположения земельного участка

Земельный участок			
вид объекта недвижимости			
Лист № 1 раздела 3.1	Всего листов раздела 3.1: 1	Всего разделов: 4	Всего листов выписки: 8
20.01.2026г. № КУВИ-001/2026-5230542			
Кадастровый номер:		32:06:0190103:683	

Описание местоположения границ земельного участка							
№ п/п	Номер точки		Дирекционный угол	Горизонтальное проложение, м	Описание закрепления на местности	Кадастровые номера смежных участков	Сведения об адресах правообладателей смежных земельных участков
	начальн ая	конечн ая					
1	2	3	4	5	6	7	8
1	1.1.1	1.1.2	98°52.4´	30.08	данные отсутствуют	данные отсутствуют	данные отсутствуют
2	1.1.2	1.1.3	176°53.6´	167.4	данные отсутствуют	данные отсутствуют	данные отсутствуют
3	1.1.3	1.1.4	195°30.7´	79.05	данные отсутствуют	32:06:0190103:548	238520, Калининградская обл, р-н. Балтийский, г. Балтийск, ул. Верхнее шоссе, д. 1, кв. 34
4	1.1.4	1.1.5	195°31.0´	61.42	данные отсутствуют	32:06:0190103:549	адрес отсутствует
5	1.1.5	1.1.6	351°5.7´	59.69	данные отсутствуют	32:06:0000000:524(10)	данные отсутствуют
6	1.1.6	1.1.7	357°55.1´	53.96	данные отсутствуют	32:06:0000000:524(10)	данные отсутствуют
7	1.1.7	1.1.1	2°56.5´	194.51	данные отсутствуют	32:06:0000000:524(10)	данные отсутствуют
8	2.1.1	2.1.2	98°51.4´	21.89	данные отсутствуют	данные отсутствуют	данные отсутствуют
9	2.1.2	2.1.3	94°27.9´	40.33	данные отсутствуют	данные отсутствуют	данные отсутствуют
10	2.1.3	2.1.4	98°15.2´	210.67	данные отсутствуют	32:06:0190103:698(1)	241519, обл. Брянская, р-н. Брянский, с. Толмачево, ул. Крыловская, д. 68А
11	2.1.4	2.1.5	176°36.0´	100.67	данные отсутствуют	данные отсутствуют	данные отсутствуют
12	2.1.5	2.1.6	279°49.0´	258.82	данные отсутствуют	32:06:0190103:549	адрес отсутствует
13	2.1.6	2.1.7	195°30.8´	54.96	данные отсутствуют	32:06:0190103:549	адрес отсутствует
14	2.1.7	2.1.1	357°25.5´	146.22	данные отсутствуют	данные отсутствуют	данные отсутствуют
15	2.1.7	2.1.7			данные отсутствуют	32:06:0190103:548	238520, Калининградская обл, р-н. Балтийский, г. Балтийск, ул. Верхнее шоссе, д. 1, кв. 34

полное наименование должности	<div><div>ДОКУМЕНТ ПОДПИСАН ЭЛЕКТРОННОЙ ПОДПИСЬЮ</div><div>Сертификат: 0091AAF5A599507BC7E6D39D2DFA052F9A</div><div>Владелец: ФЕДЕРАЛЬНАЯ СЛУЖБА ГОСУДАРСТВЕННОЙ РЕГИСТРАЦИИ, КАДАСТРА И КАРТОГРАФИИ</div><div>Действителен: с 16.09.2025 по 10.12.2026</div></div>	инициалы, фамилия

Выписка из Единого государственного реестра недвижимости об объекте недвижимости
Описание местоположения земельного участка

Земельный участок			
вид объекта недвижимости			
Лист № 1 раздела 3.2	Всего листов раздела 3.2: 1	Всего разделов: 4	Всего листов выписки: 8
20.01.2026г. № КУВИ-001/2026-5230542			
Кадастровый номер:		32:06:0190103:683	

Сведения о характерных точках границы земельного участка				
Система координат МСК-32, зона 2				
Номер точки	Координаты, м		Описание закрепления на местности	Средняя квадратичная погрешность определения координат характерных точек границ земельного участка, м
	X	Y		
1	2	3	4	5
1	516224.82	2177410.66	-	0.2
2	516220.18	2177440.38	-	0.2
3	516053.03	2177449.45	-	0.2
4	515976.86	2177428.31	-	0.2
5	515917.68	2177411.88	-	0.2
6	515976.65	2177402.64	-	0.2
7	516030.57	2177400.68	-	0.2
1	516224.82	2177410.66	-	0.2
1	516218.94	2177448.39	-	0.2
2	516215.57	2177470.02	-	0.2
3	516212.43	2177510.23	-	0.2
4	516182.19	2177718.72	-	0.2
5	516081.7	2177724.69	-	0.2
6	516125.83	2177469.66	-	0.2
7	516072.87	2177454.96	-	0.2
1	516218.94	2177448.39	-	0.2

		ДОКУМЕНТ ПОДПИСАН ЭЛЕКТРОННОЙ ПОДПИСЬЮ	
Сертификат: 0091AAF5A599507BC7E6D39D2DFA052F9A		Владелец: ФЕДЕРАЛЬНАЯ СЛУЖБА ГОСУДАРСТВЕННОЙ РЕГИСТРАЦИИ, КАДАСТРА И КАРТОГРАФИИ	
полное наименование должности		Действителен: с 16.09.2025 по 10.12.2026	инициалы, фамилия